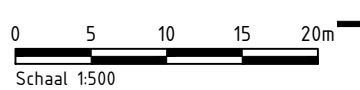


MEEDEN
SCHAAL 1 : 500

zie tek B-2103-T04
zie tek B-2103-T03

BORGWEG
SCHAAL 1 : 500

- Verklaring
- Bestaande ondergrond
 - Kantverharding
 - RWS band
 - Hulplijn
 - Opsluitband
 - Haag
 - Betondam
 - Bushalteplaats
 - Hekwerk
 - Aslijn
 - Duiker
 - Perceelsgrens
 - Systeemgrens
 - Rammelstrook
 - Watergang
 - Op te breken verharding
 - Inritblokken
 - Toegankelijke oprit trottoir
 - Te kappen boom

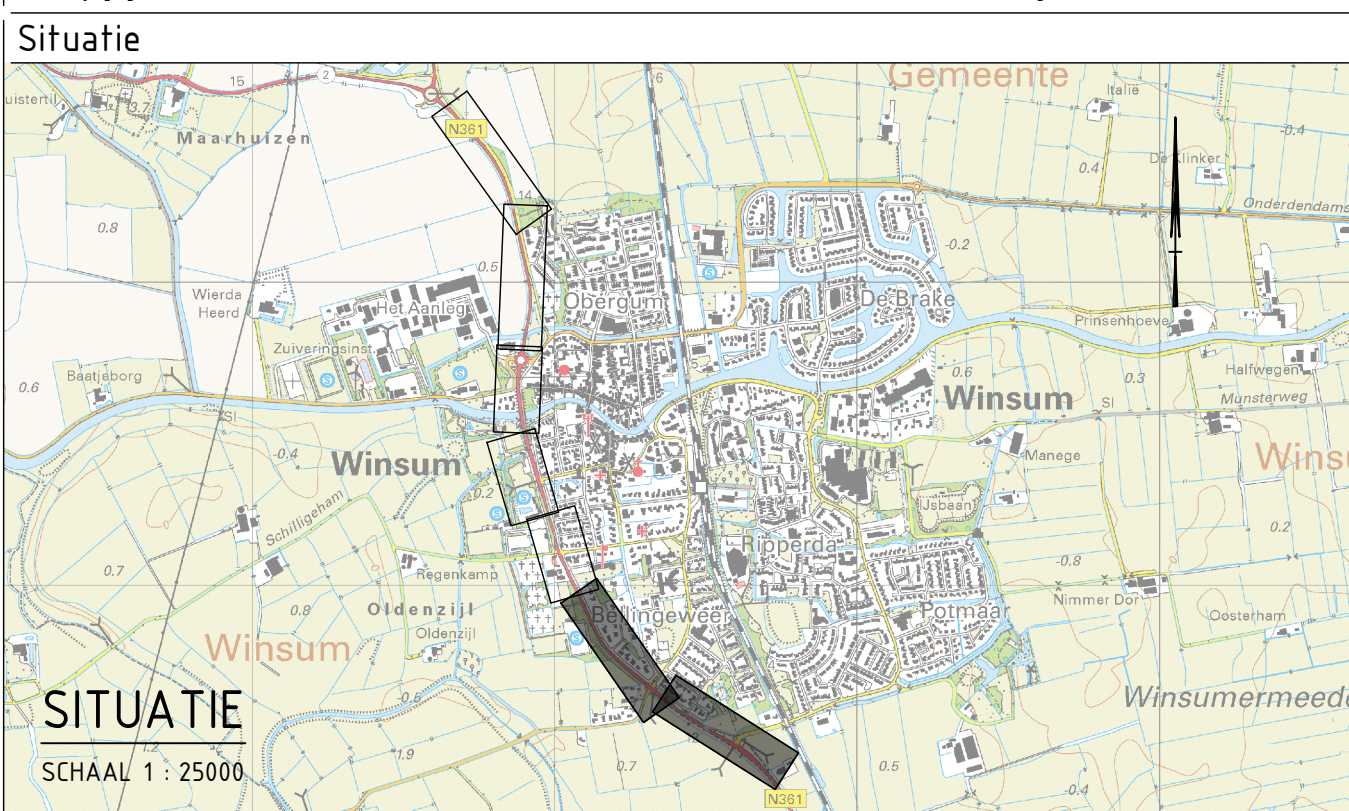


DISCLAIMER:
Het Bestemmingsplan is onderhevig aan wijzigingen, voor de laatste versie van deze kaart verwijzen wij u door naar de volgende website: www.ruimtelijkeplannen.nl
Op deze website kunt u ook de legenda vinden van iedere respectievelijke kaart,
dit omdat de kaart die hier getoond wordt een samenvoeging is van verschillende plannen.
Hierdoor kunnen wij niet garanderen dat het juiste plan wordt getoond als er op één locatie meerdere plannen bekend zijn.

Maten in meters, tenzij anders vermeld; materiaalmaten in mm, tenzij anders vermeld
Peilmaten in meters t.o.v. N.A.P., tenzij anders vermeld
Hoeken aangegeven in graden; coördinaten volgens RD-netsel (RDNew, EPSG:28992)
Gegevens verkregen uit: opmeten vanaf tekening zijn niet maatgevend

Copyright:
- BGT Achtergrondkaart: © Kadaster, beschikbaar gesteld via de CC-BY-4.0 licentie
- TOPNL en TOPraster kaart materiaal: © Kadaster, beschikbaar gesteld via de CC-BY-4.0 licentie
- Kadastrale Kaart: © Kadaster, beschikbaar gesteld via de CC-BY-4.0 licentie
- AHN2/3: © Rijkswaterstaat, beschikbaar gesteld via de CC0 1.0 licentie

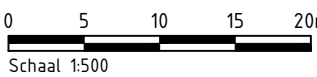
Wijzigingen		
gemaakt	S. Loer	30-06-2021
nr.	wijziging	getekend



project	N361: Herinrichting Winsum		getekend	S. Loer	
onderdeel	Nieuwe situatie		gecontroleerd	V. Bultveld	
tekeningomschrijving	Nieuwe situatie Meeden en Borgweg		formaat	A10	schaal 1:500
situering	N361 hm 11,7 - 12,6		projectnummer	100258	besteknummer 2021-03
			objectnummer		documenttype tekening
			documentstatus	DEFINITIEF	



Verklaring	
	Bestaande ondergrond
	Kantverharding
	RWS band
	Hulplijn
	Opsluitband
	Haag
	Betondam
	Bushalteplaats
	Hekwerk
	Aslijn
	Duiker
	Perceelsgrens
	Systeemgrens
	Rammelstrook
	Watergang
	Op te breken verharding
	Inritblokken
	Toegankelijke oprit trottoir
	Te kappen boom

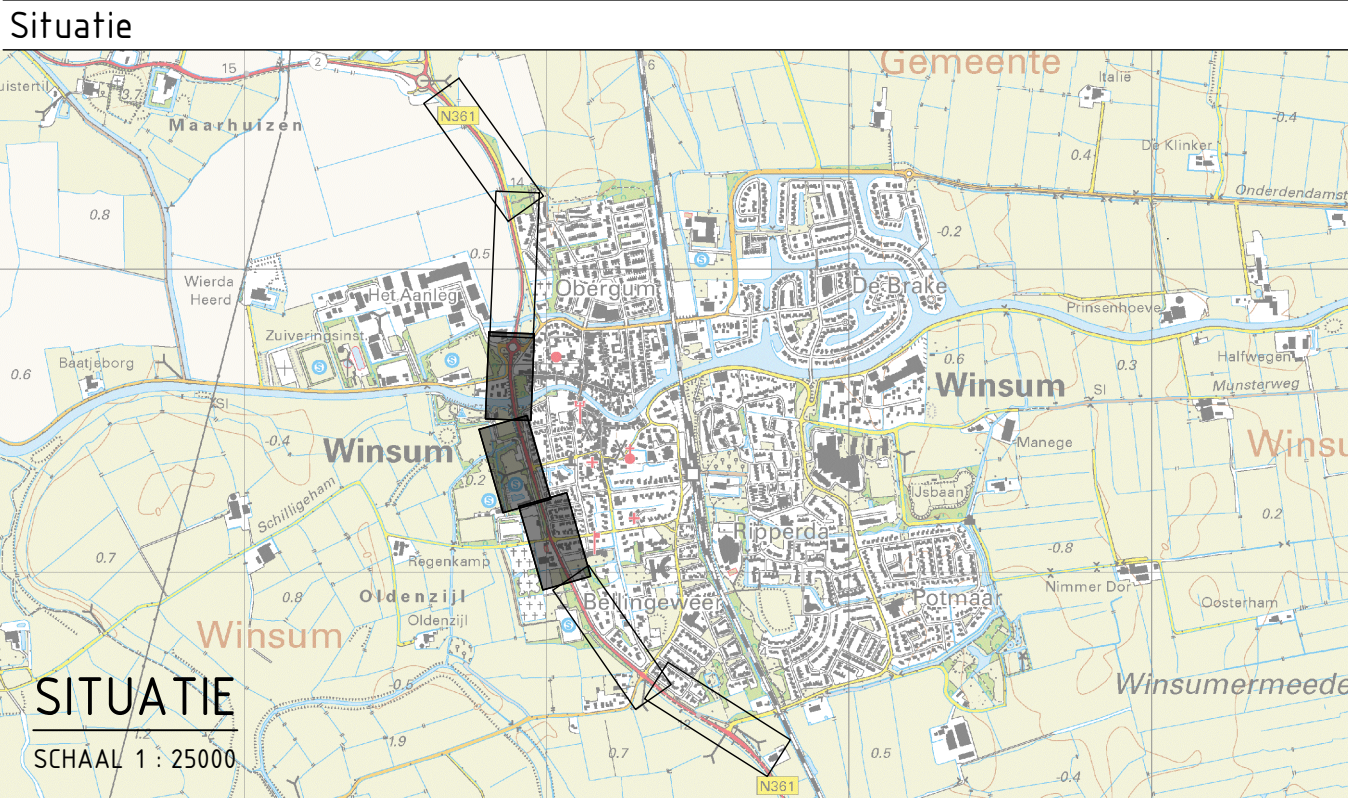


DISCLAIMER:
Het Bestemmingsplan is onderhevig aan wijzigingen, voor de laatste versie van deze kaart verwijzen wij u door naar de volgende website: www.ruimtelijkeplannen.nl
Op deze website kunt u ook de legenda vinden van iedere respectievelijke kaart, dit omdat de kaart die hier getoond wordt een samenvoeging is van verschillende plannen. Hierdoor kunnen wij niet garanderen dat het juiste plan wordt getoond als er op één locatie meerdere plannen bekend zijn.

Maten in meters, tenzij anders vermeld; materiaalmaten in mm, tenzij anders vermeld
Peilmaten in meters t.o.v. N.A.P., tenzij anders vermeld
Hoeken aangegeven in graden; coördinaten volgens RD-stelsel (RDNew, EPSG:28992)
Gegevens verkregen uit: opmeten vanaf tekening zijn niet maatgevend

Copyright:
- BGT Achtergrondkaart: © Kadaster, beschikbaar gesteld via de CC-BY-4.0 licentie
- TOPNL en TOPRaster kaart materiaal: © Kadaster, beschikbaar gesteld via de CC-BY-4.0 licentie
- Kadastrale Kaart: © Kadaster, beschikbaar gesteld via de CC-BY-4.0 licentie
- AHN2/3: © Rijkswaterstaat, beschikbaar gesteld via de CC 0 1.0 licentie

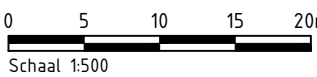
Wijzigingen	
	Systeemgrens toegevoegd en aangepast bij G. Reindersstraat teknr. geüpdatet
nr. wijziging	30-06-2021
	getekend datum



project N361: Herinrichting Winsum	getekend S. Loer	documentstatus DEFINITIEF
onderdeel Nieuwe situatie	gecontroleerd V. Bultveld	blad in bladen 02-06-2021 02 in 03
tekeningschrijving Nieuwe situatie Schilligeham, G. Reindersstraat en het Aanleg	formaat A10	tekeningnummer B-2103-T04a
situering N361 hm 12,7 - 13,4	projectnummer 100258	besteknummer 2021-03
	objectnummer	documenttype tekening
	opdrachtgever Provincie Groningen St. Jansstraat 4 9711 JN Groningen 050 - 316 4911	blad in bladen 02-06-2021 02 in 03
		tekeningnummer B-2103-T04a



- Bestaande ondergrond
- Kantverharding
- RWS band
- Hulprijn
- Opstuitband
- Haag
- Betondam
- Bushalteplaats
- Hekwerk
- Aslijn
- Duiker
- Perceelsgrens
- Systeemgrens
- Rammelstrook
- Watergang
- Op te breken verharding
- Inritblokken
- Toegankelijke oprit trottoir
- Te kappen boom



DE KORTSLUITING
SCHAAAL 1 : 500

Wijzigingen

3

Systeemgrens toegevoegd, viewport opgerekt bij Kortsluiting, tekno geüpdate

met wijziging

S. Loer

getekend

30-06-2021

datum

Situatie

project

N361: Herinrichting Winsum

onderdeel

Nieuwe situatie

tekeningschrijving

Nieuwe situatie "de Kortsluiting"

situering

N361 hm 13,5 - 14,3

getekend

S. Loer

gecontroleerd

V. Bultveld

formaat

A1.0

projectnummer

100258

objectnummer

2021-03

documentstatus

DEFINITIEF

opdrachtgever

Provincie Groningen

St. Jansstraat 4

9711 JN Groningen

050 - 316 4911

schaal

1:500

besteknummer

2021-03

documenttype

tekening

blad in bladen

02 in 03

tekeningnummer

B-2103-T05a

wijziging

a